

# mało polska tour



**Pustynia  
Błędowska  
Klucze**

**20/21 czerwca** 2026

# Największa impreza rowerowa w Małopolsce!

**Małopolska Tour to prawdziwe święto rowerowych pasjonatów. Każdy cyklista – ten mały i ten duży, ten na rowerze szosowym i ten na popularnym „góralu”, ten sporadycznie wskakujący na siodełko i ten uzależniony od „kręcenia kilometrów” z pewnością znajdzie tutaj coś dla siebie.**

Nieodłącznym elementem wydarzenia jest rodzinny rajd rowerowy. Główną jego ideą jest pokonanie, wspólnie z najbliższymi, jednej z tras. Trasy te są zróżnicowane pod względem długości oraz trudności.

Zupełnie nowym elementem w sezonie 2026 został wyścig dla fanów rywalizacji MTB oraz Gravel.

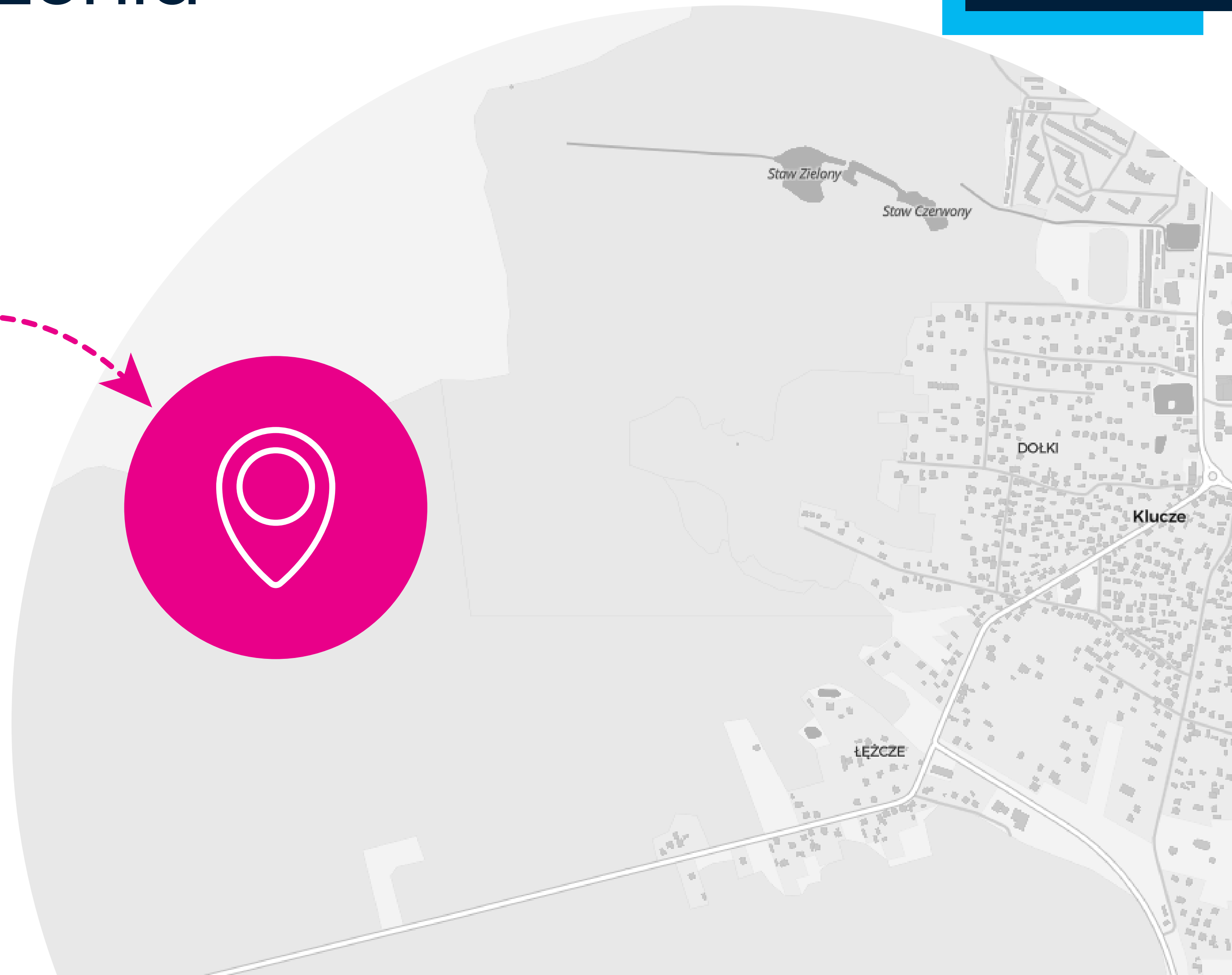


# Lokalizacja wydarzenia

**Pustynia Błędowska**  
**Róża Wiatrów**

32-310 Klucze  
ul. Bolesławska

**Klucze** 



# Ważne godziny

## Sobota 20 czerwca 2026

### Wyścig MTB / GRAVEL

**8.00 - 10.30**

**Biuro wyścigu**

rejestracja uczestników, odbiór numerów startowych i pakietów

**11.00**

**Start wyścigu** - dystans **MEGA**

**11.10**

**Start wyścigu** - dystans **MINI**

**14.30**

**Dekoracje zawodników** - dystans **MINI**

**15.00**

**Dekoracje zawodników** - dystans **MEGA**

### Aktywności w miasteczku wydarzenia

**13.30 - 14.30**

**Konkurs** - Przez piasek po rower

**13.00 - 15.00**

**Konkurs** - Piaskowe arcydzieło

**16.00**

**Finał konkursów** - wręczenie nagród

# Ważne godziny

## Niedziela 21 czerwca 2026

### Rodzinny rajd rowerowy

**8.00 - 10.30**

#### Biuro rajdu

rejestracja uczestników, odbiór numerów startowych i pakietów

**11.00**

**Start rajdu** - dystans **GIGA**

**11.05**

**Start rajdu** - dystans **MEGA**

**11.10**

**Start rajdu** - dystans **MINI**

**15.00**

Zamknięcie trasy rajdu

### Wyścigi dla dzieci ESKA Kids Race

**8.00 - 13.30**

#### Biuro wyścigów ESKA Kids Race

rejestracja uczestników, odbiór numerów startowych i pakietów

**14.00 - 16.00**

#### Wyścigi dla dzieci

na terenie miasteczka wydarzenia

Starty będą odbywały się według kategorii wiekowych.

### Aktywności w miasteczku wydarzenia

**12.00 / 13.00 / 13.30**

**Pokazy** rowerowego show

**12.30**

**Prelekcja** - Hawaje

**13.00 - 14.30**

**Konkurs** - Przez piasek po rower

**13.00 - 15.00**

**Konkurs** - Piaskowe arcydzieło

**16.00**

**Finał konkursów** - wręczenie nagród



Biuro rajdu / informacja



Punkt medyczny



Stoiska partnerów wydarzenia



Zakręcone rowery



Akademia rowerowa



Energorowery



Strefa refleksu



ROMET - prezentacja rowerów i serwis




Malowanie twarzy



Wata cukrowa / popcorn



Termy Bukovina



Fotobudka AI



Punkt informacyjny VeloMałopolska



Punkt informacyjny Funduszy Europejskich



Policja



Punkt informacyjny Ochrony Powietrza



Bank Pekao



Radio ESKA



Gmina Klucze

Start + ESKA Kids Race

Wejście na teren wydarzenia

i

12

13

A

+

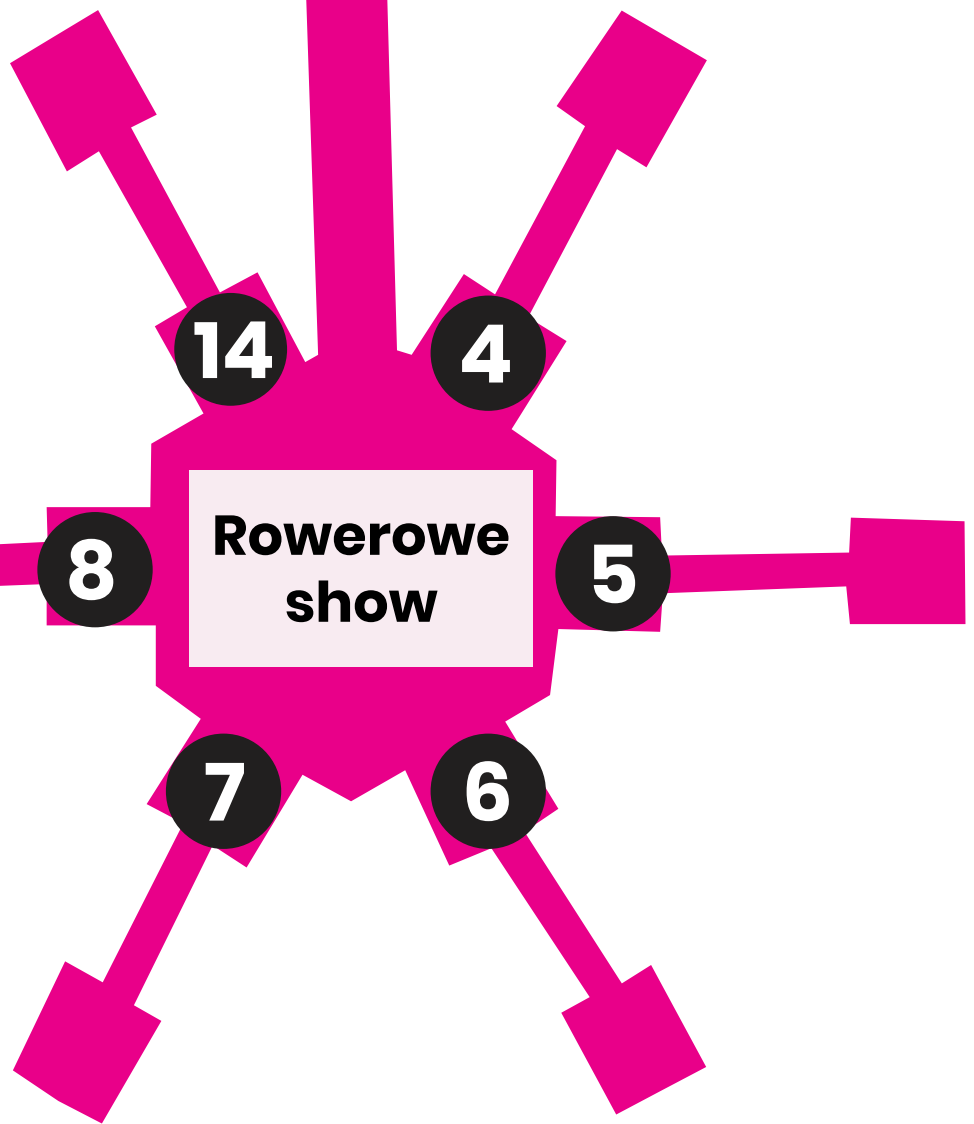
Scena

1 2

3

9

10 11



Toalety

Myjki rowerowe

Strefa GASTRO

# Parkingi dla uczestników

**Na terenie Gminy Klucze oraz w rejonie Róży Wiatrów dostępnych jest wiele ogólnodostępnych miejsc parkingowych.**

- parking główny przy Róży Wiatrów – płatny 10 zł za cały dzień (po okazaniu numeru startowego przy wyjeździe)
- przy wjeździe na Różę Wiatrów – duży parking przy ul. Bolesławskiej
- wzdłuż drogi dojazdowej do Róży Wiatrów prowadzącej od ul. Bolesławskiej (tylko po jednej stronie drogi)
- przy stadionie sportowym w Kluczach (obok boisk Orlik)
- przy hali sportowej w Kluczach – ulica Zawierciańska (dojazd również od ulicy Hardego i Partyzantów)
- przy Urzędzie Gminy w Kluczach



# MAŁOPOLSKA RODZINNA

---



Bank  
Pekao

Ciekawi świata. Mobilni w życiu.



# Partnerzy wydarzenia



GRUPA PINGWINA



SIDI



POLAR



KOLEJE  
MAŁOPOLSKIE



Drezyny  
Regulice



velonews.pl

# Rodzinny rajd rowerowy

Rajd rowerowy

# Dystans MINI

Start  
Meta



Zobacz  
online

POZIOM TRUDNOŚCI TRASY ● ○ ○ ○ ○ ○

DŁUGOŚĆ  
TRASY

**7,7 km**

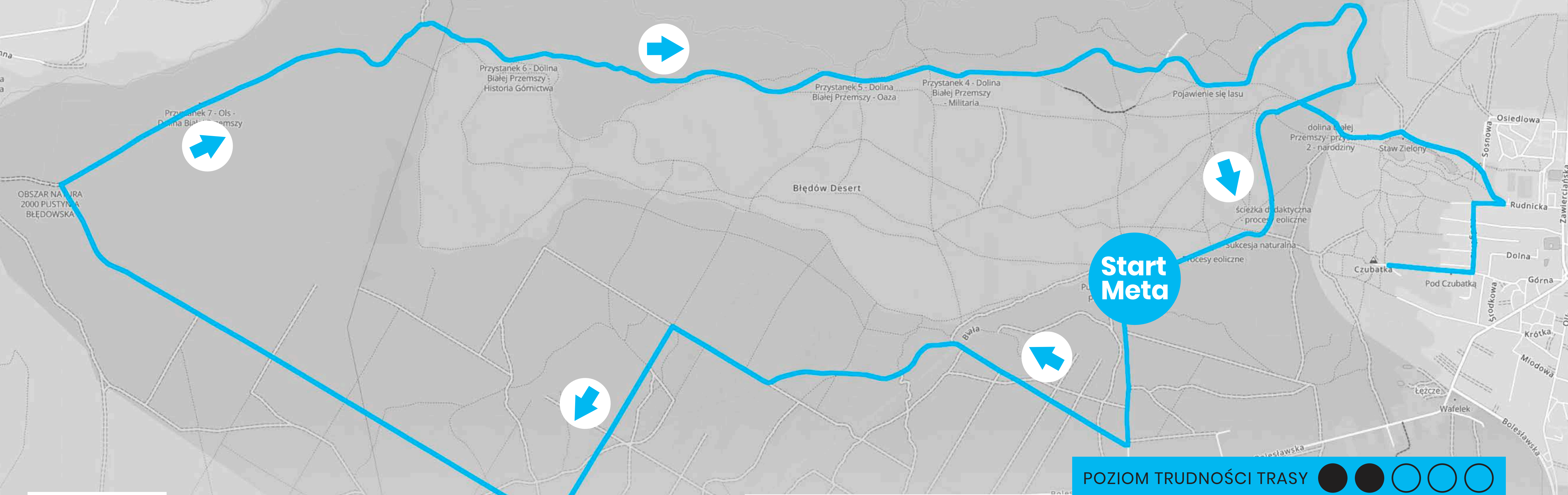
PRZEWYŻSZENIA

**60 m**



# Rajd rowerowy

# Dystans MEGA

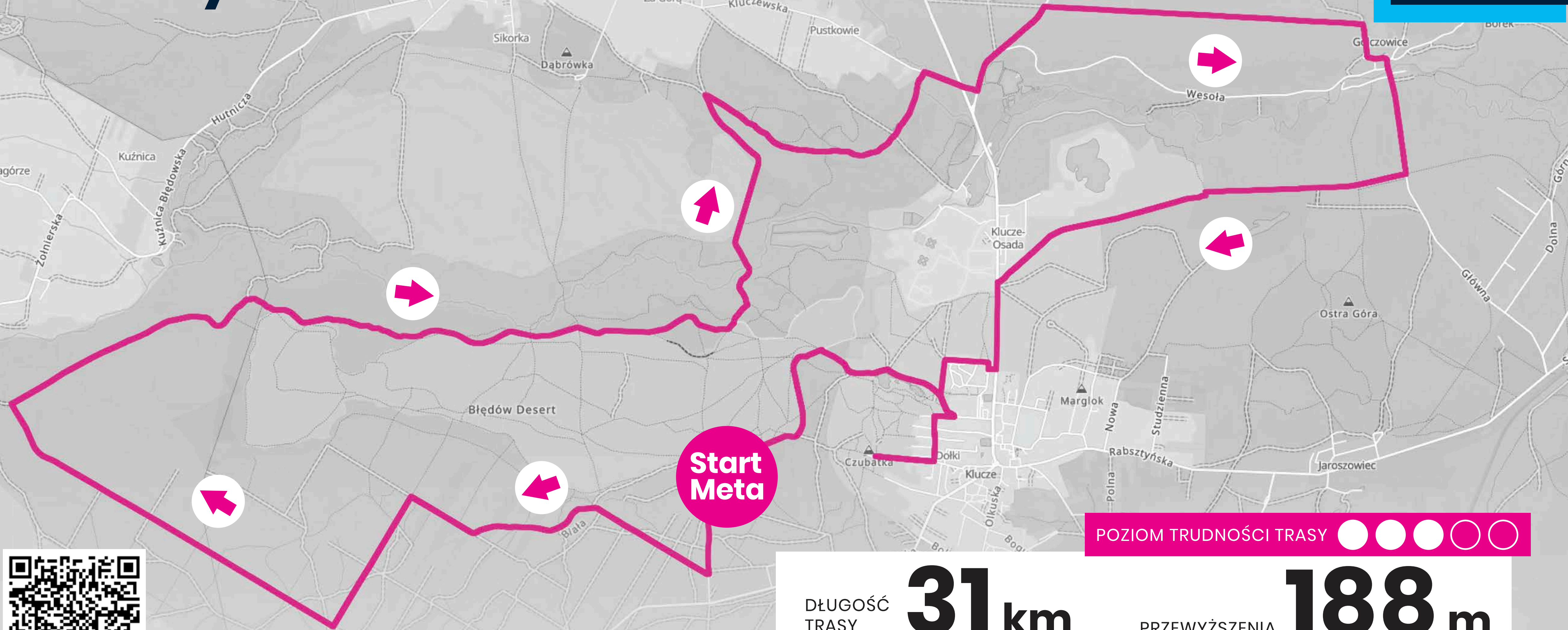


Zobacz online

DŁUGOŚĆ TRASY **20 km** PRZEWYŻSZENIA **105 m**

Rajd rowerowy

# Dystans GIGA



Zobacz  
online

# Jak ustawić się na starcie rajdu rowerowego?

**Każdy z dystansów rajdu startuje osobno.**

**Przed uczestnikami pojedzie pilot, który będzie prowadził Was po trasie i zadba o bezpieczeństwo przejazdu.**

Możesz wybrać dystans, który pokonasz przed samym startem! Nie musisz deklarować wcześniej wybranej trasy, po prostu ustaw się razem z grupą, która wyrusza z miasteczka wydarzenia o odpowiedniej godzinie.

Pamiętaj, aby podczas rajdu stosować się do poleceń służb zabezpieczających przejazd (policja, straż pożarna) oraz służb organizatora! Na drogach publicznych ruch jest częściowo ograniczony, jednak pierwszeństwo mają zasady Kodeksu Ruchu Drogowego.

Dystans  
**GIGA**

godz. **11.00**

Dystans  
**MEGA**



godz. **11.05**

Dystans  
**MINI**

godz. **11.10**

# Oznaczenia na trasach rajdu rowerowego

Na trasach rajdu znajdziecie tablice kierunkowe oraz oznaczenia wskazujące na pokonywany dystans. Dodatkowo na rozjazdach znajdują się tablice informacyjne, a na całej trasie będzie pojawiać się oznaczenia ostrzegawcze oraz taśmy z logotypem wydarzenia.



# Wyścig MTB / Gravel

Wyścig MTB / Gravel

# Mapa trasy / rundy



Zobacz  
online

Start  
Meta

**MEGA**

DŁUGOŚĆ TRASY

**24 km**

PRZEWYŻSZENIA

**188 m**

LICZBA PĘTLI

**1x**

**MINI**

DŁUGOŚĆ TRASY

**46 km**

PRZEWYŻSZENIA

**376 m**



LICZBA PĘTLI

**2x**

# Oznaczenia na trasach wyścigu MTB / Gravel

Na trasie znajdziecie tablice kierunkowe oraz oznaczenia wskazujące na pokonywany dystans. Na całej trasie będzie pojawiać się oznaczenia ostrzegawcze oraz taśmy z logotypem wydarzenia.

**Ważne! Trasa zawiera rundę**, co oznacza, że dłuższy dystans pokona dwukrotnie wyznaczoną ścieżkę. O wjeździe na rundę będzie informowała specjalna tablica.



**Warto wiedzieć**

# Gdzie i jak zamontować numer startowy?

**To proste, numer startowy powinien być umieszczony na kierownicy, tak aby w każdej chwili możliwe było odczytanie jego treści.**

Nie wyginaj numeru, nie montuj go w poziomie... po prostu zrób tak, aby był widoczny dla innych uczestników oraz obsługi wydarzenia.

Na numerze startowym znajdziesz numer alarmowy - przydatny w nieprzewidzianych sytuacjach.

Dodatkowo numer startowy pozwoli Ci wziąć udział w naszych konkursach.

małopolska  
tour

2345

# Warto wiedzieć

## Numer alarmowy

Podczas rajdu dla uczestników dostępny będzie numer alarmowy. Skorzystaj z niego, jeśli na trasie wydarzy się wypadek lub zwyczajnie potrzebujesz pomocy.

Numer alarmowy **880 779 751**

Kontakt znajdziesz również na swoim numerze startowym.

## Pomoc medyczna

Na trasie rajdu oraz w miasteczku wydarzenia będą dostępni ratownicy medyczni. Zgłaszając się na numer alarmowy lub odwiedzając ich namiot na miejscu - pomogą w razie potrzeby.

## Pamiętaj o kasku

Wasze bezpieczeństwo jest najważniejsze!

Dlatego też startując w rajdzie koniecznie zabierzcie ze sobą kaski. Szczególnie dotyczy to najmłodszych uczestników oraz dzieci zgłoszonych do Eska Kids Race - gdzie start w kaskach jest obowiązkowy.

## Parking dla rowerów

Na terenie miasteczka wydarzenia zostaną wyznaczone miejsca umożliwiające pozostawienie roweru, tak aby ułatwić Wam korzystanie z atrakcji Małopolska Tour (parking niestrzeżony).

# Warto wiedzieć

## Relacja z wydarzenia

Wiemy, że uwielbiacie swoje zdjęcia z tras Małopolska Tour. Także w tym roku będą Was obserwować nasze ekipy foto.

Zdjęcia oraz relację wideo znajdziecie w kolejnych dniach po imprezie na stronie malopolskatour.pl, na profilach Facebook / Instagram / TikTok i w zaprzyjaźnionych mediach.

Zachęcamy do dzielenia się również swoimi zdjęciami na profilach @MałopolskaNaRowery (Facebook / Instagram).

## Depozyt

Uczestnikom rajdu udostępniemy depozyt, zlokalizowany w biurze rajdu. Na czas udziału w rajdzie można tam pozostawić plecak, torbę lub inne rzeczy.

## Dyplomy dla uczestników

Jeśli chcesz uzyskać dodatkowy dyplom potwierdzający udział w Małopolska Tour 2026, zapraszamy do biura rajdu po przejechaniu całej trasy. Spersonalizowany dyplom trafi w Twoje ręce!

## Masz pytania? Napisz do nas!

Jeśli nadal masz wątpliwości związane ze startem, zachęcamy do kontaktu. Można to zrobić pisząc na adres:

**[kontakt@malopolskamtb.pl](mailto:kontakt@malopolskamtb.pl)**

oraz dzwoniąc pod numer telefonu:

**+48 734 095 146**

Małopolska **na rowery**

# Małopolska na rowery!

W Małopolsce spełnisz każde rowerowe marzenie. Na miłośników dwóch kółek czekają zarówno łatwe trasy – płaskie i asfaltowe oraz bardziej wymagające, długodystansowe i górskie.

Obecnie dostępnych jest ponad **1000 km** tras o europejskim standardzie, ta rozrastająca się sieć idealnie nadaje się dla początkujących rowerzystów, na rodzinne wyprawy rowerowe, pod szosówki oraz do turystyki długodystansowej. **Wiślana Trasa Rowerowa, VeloDunajec, EuroVelo4 i EuroVelo11** oraz Szlak Wokół Tatr to trasy znane zarówno turystom polskim jak i zagranicznym.

Sprawdź: [narowery.visitmalopolska.pl](http://narowery.visitmalopolska.pl)



# Małopolska na rowery!

Turystyka rowerowa w regionie to trasy o standardzie europejskim VeloMałopolska i ponad **3000 km szlaków** rowerowych o różnym stopniu trudności, po których poprowadzone zostały wycieczki, w tym propozycje na rowery górskie jak i gravelowe.

Dla miłośników MTB i ostrzejszej jazdy dostępna jest infrastruktura powstała głównie wokół ośrodków narciarskich.

Skarbnicą wiedzy i inspiracji o małopolskiej jest strona internetowa **[narowery.visitmalopolska.pl](http://narowery.visitmalopolska.pl)**

Sprawdź: **[narowery.visitmalopolska.pl](http://narowery.visitmalopolska.pl)**





malopolska  
tour



malopolskatour.pl